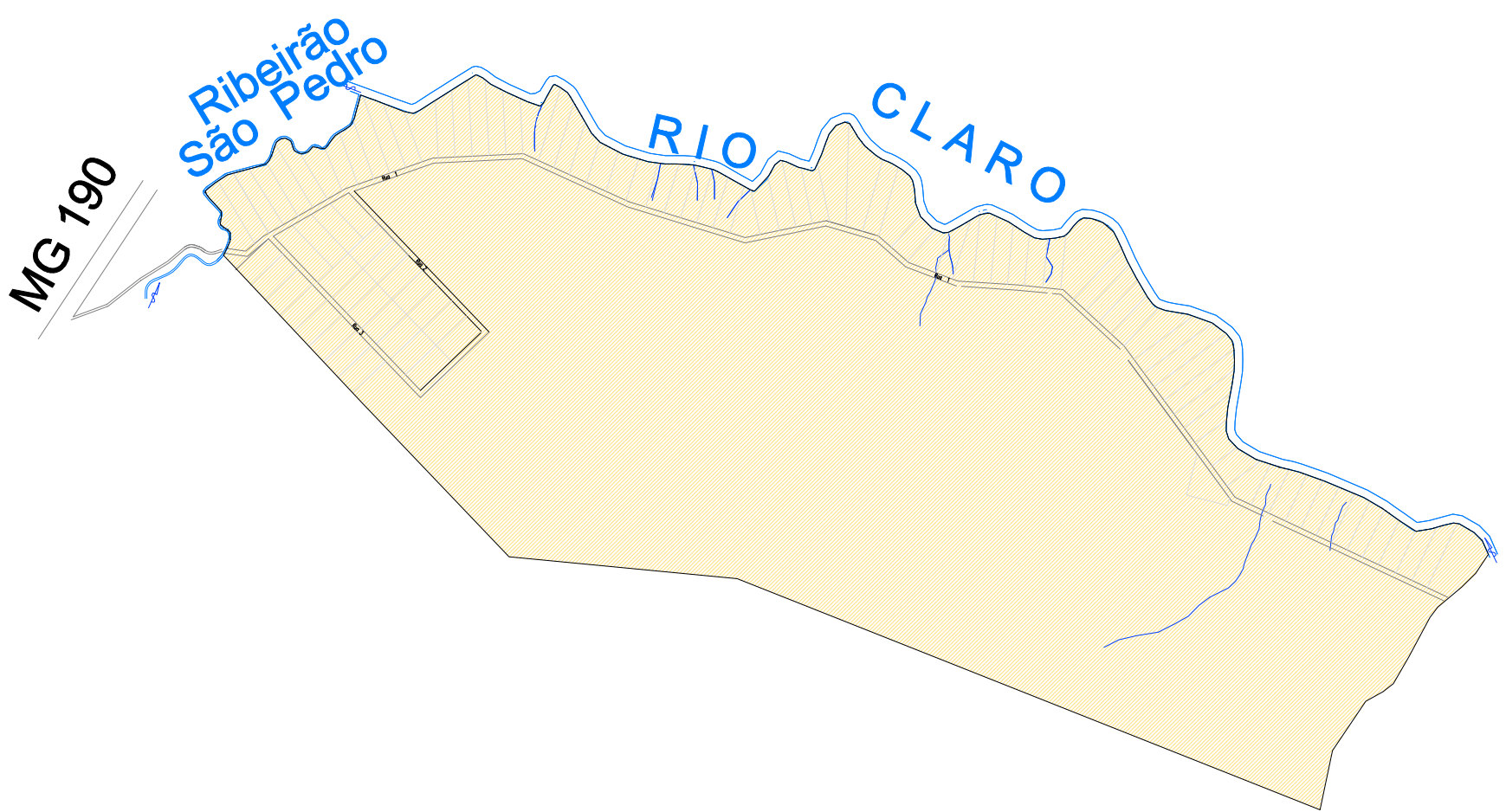





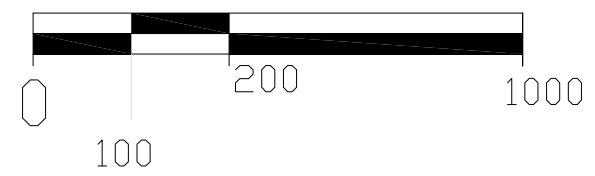
# CHÁCARAS PRAIA DO RIO CLARO



## LEGENDA

 LIMITE DO PERÍMETRO URBANO  
 LIMITE DA ÁREA URBANA

## Escala Gráfica (Metros)











## NÚCLEOS DE DESENVOLVIMENTO

CONTÉM:  
10 - PERÍMETRO URBANO DAS CHÁCARAS PRAIA DO RIO CLARO

PREFEITURA MUNICIPAL DE UBERABA



Nº / NOME DO ARQUIVO: 10 - PERÍMETRO URBANO DAS CHÁCARAS PRAIA DO RIO CLARO.dwg.	ESCALA: GRÁFICA DATA: JUN/2007	FOLHA: <b>10</b>
-------------------------------------------------------------------------------------	-----------------------------------	---------------------

LIMITE DO MUNICÍPIO		ESTRADAS ASFALTADAS	RODOVIA FEDERAL DUPLICADA	
MANCHA URBANA			RODOVIA FEDERAL SIMPLES	
LOCALIDADES			RODOVIA ESTADUAL	
RIOS			RODOVIA MUNICIPAL	
FERROVIA	